





## LE SYSTEME D'EVALUATION DE LA QUALITE

### QUALITE DE L'EAU (Méthode par altération) - 2006

#### Stations de Référence

ANNEE	N° POINT	COURS D'EAU	HYDROBIOLOGIE					
			Equivalent IBGN 1° campag	GFI 1° campagne	Equivalent IBGN 2° campag	GFI 2° campagne	DIATOMÉES (IBD)	DIATOMÉES (IPS)
2006	6202750	Argens à Chateaufort	1	1	1	1	2	2
2006	6205090	Argens à Le Thoronet	1	2	1	2	3	3
2006	6159385	Asse à Beynes	1	1	1	1	2	1
2006	6157750	Bes (04) à Barles	1	1	1	1	1	1
2006	6700075	Bevera à Moulinet	1	1	1	1	1	2
2006	6149900	Clarée à Val des Prés	2	1	2	1	1	1
2006	6212500	Esteron à Gillette	1	1	1	1	2	1
2006	6300092	Gapeau à Belgentier	1	1	1	2	2	2
2006	6150790	Guil à Eyglies	3	2	3	2	2	1
2006	6117220	Lez à Taulignan	1	1	2	2	2	1
2006	6700125	Loup à Courmes	1	1	1	1	2	1
2006	6700175	Loup à Tourette sur Loup	1	2	1	2	2	2
2006	6156230	Méouge à Antonaves	1	1	1	1	1	2
2006	6205455	Nartuby à Chateaufort	1	1			1	1
2006	6700260	Paillon de Contes à Coaraze	1	1	1	1	1	1
2006	6200700	Real Collobrier à Collobrières	1	1			1	1
2006	6152400	Réallon à Réallon	1	1	1	1	1	1
2006	6153650	Sasse à Bayons	1	1	1	1	2	1
2006	6207400	Siagne à Saint Cezaire sur Siagne	1	1	1	1	2	1
2006	6123700	Sorgue à Fontaine de Vaucluse	1	2	2	2	2	2
2006	6710039	Toulourenc à Saint Leger du Ventoux	1	1	1	1	1	1
2006	6151900	Ubaye à Saint Paul sur Ubaye	2	1	2	1	1	1
2006	6210450	Var à Entrevaux	2	1	2	1	2	1
2006	6211000	Var à Malaussène	2	1	2	1	1	1
2006	6213000	Var à Saint Laurent du Var	1	1	2	2	2	1
2006	6710020	Var à Touet sur Var	2	1	2	1	2	1

IBGN Indice biologique général normalisé, GFI Groupe faunistique indicateur  
IBD Indice biologique diatomées IPS indice polluosensibilité spécifique

QUALITE	
T.BONNE	
BONNE	
MOYENNE	
MEDIOCRE	
MAUVAISE	